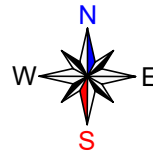


ASENDIPLAAN

71401:001:0138
KallakuTee ristumisel 450N/110mm/3m kaitsetorus
(1 m sügavusel)

LK229602ühe arvesti kohaga liitumiskilp,
sokliga pinnases. 3x32A. Tarbijakaabli jaoks
reservtoru PVC50 450N L=2/4.
Üksesga tee poole. Märketulbaga kilp.
Asukoht looduses tähistatud.

80701:002:0080
Miku-Jüri

1 m piirimärgist

Trassiraie vajadus teemaa-ala piiril

14,66 km

14,58 km

Proj. AXP4G120 maakaabel (456/465m)
Alajaam F3-LK229602 kaabel (MPL428015)
Kaitsetorus 450N/110mm/145m
Kaitsetorus 750N/110mm/311m (teemaa-ala piiril)
Teemaa-ala piiril 1m sügavusel.
Trassiraie vajadus (täpne maht selgub peale trassi
maha märkimist looduses.

80701:001:0472
Vapri

Olemasolev Vapri 10/0,4 kV mastalajaam
Olemasolev alajaama jaotuskilp asendada
suurema kilbiga.
Proj. kaabel paigaldada F3 fidri kaitseülilile
(50A sularid)

Trassiraie vajadus (ca.200m). Eemaldatavatel
puudel juurida kannud. Raiejäätmel utiliseerida.

80701:001:0495
Silo

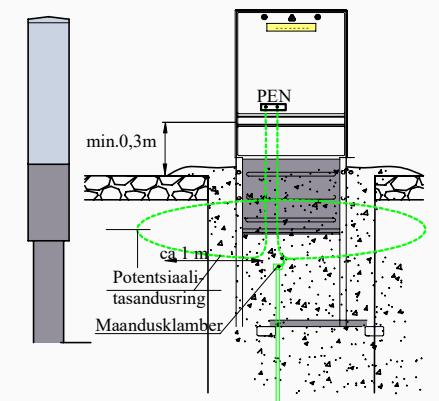
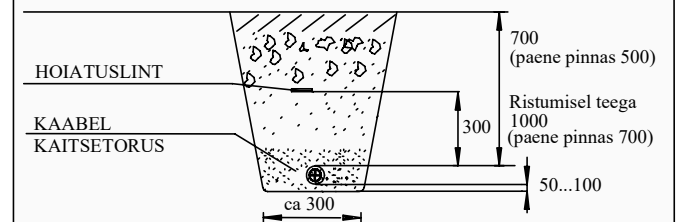
14,89 km

80701:003:0718
21103 Läätsa-Jamaja-Saare-Mäepe tee

TINGMÄRGID

- 1W1 — 1W1 — proj. 0,4 kV maakaabel
— — — proj. liitumiskilp
— — — paigaldatav kaablikaitsetoru
— — — olemasolev 0,4 kV õhukaabelliin

KILBI PAIGALDUS

KAABLI PAIGALDUS
KAITSETORUGA KAEVIKUS

Joonise alusena on kasutatud OÜ Kirjanurk koostatud geodeetilist alusmõõdistust, töö nr.12164G
09.08.2024 Koordinaadid L-EST97 süsteemis. Kõrgused EH 2000 süsteemis.

Tellija: Elektrilevi OÜ		Töövõtja: enersense		Address: Tolli 27 Kuressaare 93813	Kuupäev: 08.08.2024
Töö nimetus: Miku-Jüri Lõupõllu küla Saaremaa vald, Saare maakond. LC1451, 471015, EPP-905909-1		Reg nr: 11445550		Töö nr: LC1451	
Joonise nimetus: Asendiplaan		Telefon/fax: 56608245		Joon nr: 001	
		e-mail: heiki.jakobson@enersense.com		Mõõtkava: 1:1000	
		Projekteerija: Heiki Jakobson			